

Freiburg, den 5. Dezember 2023

Pressemitteilung

-

Eine neue Website, um die wichtigsten Realisationen der Agglomeration Freiburg zu entdecken

Die Agglomeration Freiburg schaltet ihre neue Website frei, die einen Überblick über die wichtigsten Umsetzungen und Infrastrukturen bietet, zu denen sie beigetragen hat. Diese Plattform, die ab heute unter <https://projets.agglo-fr.ch/> zugänglich ist, beleuchtet eine Auswahl konkreter Realisierungen, die Lösungen für Herausforderungen in den Bereichen Urbanisierung, Mobilität sowie Natur- und Landschaftsschutz darstellen. Die Website ist als interaktive Galerie gestaltet und richtet sich vor allem an Bürger, die verstehen möchten, welche Rolle die Agglomeration bei der Entwicklung ihres Territoriums spielt.

Eine Auswahl unterschiedlichster Realisierungen

Durch die Umsetzung von Agglomerationsprogrammen (AP) setzt sich die Agglomeration Freiburg für die Durchführung konkreter Massnahmen ein, die insbesondere darauf abzielen, den Verkehrsfluss des öffentlichen Nahverkehrsnetzes zu optimieren, die Sicherheit der sanften Mobilität zu erhöhen und die Lebensqualität der Bevölkerung zu verbessern. Um der Bevölkerung eine bessere Wertschätzung dieser Projekte zu ermöglichen, hat die Agglomeration eine neue Website erstellt, die die Projekte, zu denen sie beigetragen hat, auf leicht zugängliche Weise erklärt. Die Website zeigt eine Auswahl von Schlüsselprojekten, wie die Aufwertung des Burgviertels, die Neugestaltung der Richemond-Kreuzung und die Schaffung der Unterführung für sanfte Mobilität in Villars-sur-Glâne, um nur die aktuellsten zu nennen.

Eine erklärende Zusammenfassung für jedes Projekt

Wenn die Nutzer auf das Foto einer bestimmten Infrastruktur klicken, erhalten sie Zugang zu einer erklärenden Zusammenfassung betreffend das jeweilige Projekt, das bereits realisiert wurde oder sich noch im Bau befindet, sowie zu einer Auswahl von Fotos zur Veranschaulichung. Die Besucher können so die Hauptstrategien der Agglomeration Freiburg kennenlernen, im Rahmen derer sich die verschiedenen Realisierungen einordnen, wie z.B. das Netz für sanfte Mobilität "TransAgglo" oder die Projekte zur Aufwertung von Ortsdurchfahrten "VALTRALOC".

Eine Website, die dem Fortschritt der territorialen Entwicklung folgt

Dieses neue Kommunikationsmittel ist Teil des Bestrebens der Agglomeration, den Bürgerinnen und Bürgern das Verständnis für die Realisierungen zu erleichtern, die die Landschaft, in der sie leben, verändern. Damit sie die Entwicklung der in der Umsetzungsphase befindlichen Anlagen und Infrastrukturen mitverfolgen können, wird die Website regelmässig aktualisiert.












Während die Inhalte derzeit auf Französisch angeboten werden, wird ab dem 15. Dezember auch eine deutsche Version der Seite der Öffentlichkeit zur Verfügung gestellt.

Weitere Informationen :

- Félicien Frossard, Generalsekretär der Agglomération Freiburg
T : 026 347 21 00
- Valentin Jourdon-Péronne, Verantwortlicher für die Mobilitätsplanung bei der Agglomération Fribourg
T : 026 347 21 08

Liste des réalisations

[Tous](#)
[espaces publics](#)
[mobilité](#)
[nature et paysage](#)

<p>Requalification du carrefour Richemond</p> <p>espaces publics mobilité Fribourg</p> 	<p>Requalification du quartier du Bourg</p> <p>espaces publics mobilité Fribourg</p> 	<p>Réaménagement de la Route de la Fonderie</p> <p>mobilité Fribourg</p> 
<p>Revitalisation du ruisseau de l'Heitwilbach</p> <p>nature et paysage Düdingen</p> 	<p>Un bateau électro-solaire sur le lac de Schiffenen</p> <p>nature et paysage Fribourg Düdingen</p> 	<p>Action d'arborisation « Un arbre un enfant »</p> <p>nature et paysage Agglomération de Fribourg</p> 
<p>Réaménagement de la Planche inférieure et du Karrweg</p> <p>espaces publics Fribourg</p> 	<p>TransAgglo : Une passerelle longeant le Toggellochbrücke</p> <p>mobilité Düdingen</p> 	<p>TransAgglo : Passage inférieur sous la route de Cormanon</p> <p>mobilité Villars-sur-Glâne</p> 
<p>TransAgglo : Une passerelle pour desservir Givisiez</p> <p>mobilité Givisiez</p> 	<p>Une placette au carrefour des Arsenaux</p> <p>espaces publics mobilité Fribourg</p> 	<p>Requalification de la Route de Fribourg à Marly</p> <p>mobilité nature et paysage Marly</p> 